



Instituto Nacional de Bosques
Más bosques. Más vida

Guatemala 08 de mayo de 2019
Ref.G.227-2019

Señor Ministro:

Con un respetuoso saludo me dirijo a usted, a efecto de remitir el **Informe de Avance Físico y Financiero de entidades receptoras de transferencias de recursos públicos del Instituto Nacional de Bosques –INAB–, correspondiente al mes de ABRIL 2019**, en cumplimiento a lo establecido en el Artículo 32 Bis del Decreto 101-97 del Congreso de la República “Ley Orgánica del Presupuesto”.

Sin otro particular me suscribo deferentemente,

Ing. Rony Estuardo Granados Mérida
GERENTE



Señor
Mario Méndez Montenegro
Ministro de Agricultura, Ganadería y Alimentación
Su Despacho

c.c. Archivo

MINISTERIO DE AGRICULTURA
GANADERÍA Y ALIMENTACIÓN
RECIDIDO
10 MAYO 2019
ADMINISTRACIÓN GENERAL
Hora: 8:17 Firma: *alste*



Instituto Nacional de Bosques
Más bosques. Más vida



Guatemala 08 de mayo de 2019
Ref.G.228-2019

Señor Ministro:

Con un respetuoso saludo me dirijo a usted, a efecto de remitir el **Informe de Avance Físico y Financiero de entidades receptoras de transferencias de recursos públicos del Instituto Nacional de Bosques –INAB–, correspondiente al mes de ABRIL 2019**, en cumplimiento a lo establecido en el Artículo 32 Bis del Decreto 101-97 del Congreso de la República “Ley Orgánica del Presupuesto”.

Sin otro particular me suscribo deferentemente,

Ing. Rony Estuardo Granados Mérida
GERENTE

Señor
Victor Manuel Martínez Ruiz
Ministro de Finanzas Públicas
Su Despacho

c.c. Archivo



Instituto Nacional de Bosques
Más bosques. Más vida

Guatemala 08 de mayo de 2019
Ref.G.229-2019



Señor Presidente:

Con un respetuoso saludo me dirijo a usted, a efecto de remitir el **Informe de Avance Físico y Financiero de entidades receptoras de transferencias de recursos públicos del Instituto Nacional de Bosques –INAB–, correspondiente al mes de ABRIL 2019**, en cumplimiento a lo establecido en el Artículo 32 Bis del Decreto 101-97 del Congreso de la República “Ley Organica del Presupuesto”.

Sin otro particular me suscribo deferentemente,

Ing. Rony Estuardo Granados Méndez
GERENTE

Diputado
Álvaro Enrique Arzú Escobar
Presidente del Congreso de la
República de Guatemala
Su Despacho

c.c. Archivo



Instituto Nacional de Bosques
Más bosques. Más vida

Guatemala 08 de mayo de 2019
Ref.G.230-2019



Licenciado
Edwin Humberto Salazar Jerez
Contralor General de Cuentas
Contraloría General de Cuentas
Su Despacho



Estimado Contralor General de Cuentas:

Con un respetuoso saludo me dirijo a usted, a efecto de remitir el **Informe de Avance Físico y Financiero de entidades receptoras de transferencias de recursos públicos del Instituto Nacional de Bosques –INAB–, correspondiente al mes de ABRIL 2019**, en cumplimiento a lo establecido en el Artículo 32 Bis del Decreto 101-97 del Congreso de la República “Ley Orgánica del Presupuesto”.

Sin otro particular me suscribo deferentemente,



Ing. Rony Estuardo Granados Mérida
GERENTE

c.c. Archivo

INFORME DE AVANCE FÍSICO Y FINANCIERO DE ENTIDADES RECEPTORAS DE APORTES DE RECURSOS PÚBLICOS

Base Legal:

Artículo 32 Bis del Decreto No. 101-97, Ley Orgánica del Presupuesto;

Decreto No. 25-2018 Ley del Presupuesto General de Ingresos y Egresos del Estado para el ejercicio fiscal 2019;

Acuerdo Gubernativo No. 243-2018 Distribución analítica del Presupuesto General de Ingresos y Egresos del Estado para el ejercicio fiscal 2019.

Acuerdo Gubernativo No. 212-2018 Presupuesto de Ingresos y Egresos del Instituto Nacional de Bosques -INAB- para el ejercicio fiscal 2019.

Responsable de la actualización de la información:

Dirección de Planificación, Monitoreo y Evaluación Institucional / Dirección Administrativa Financiera

Informe correspondiente al mes de:

Abril de 2019

Fecha de actualización:

07/05/2019

I. DATOS GENERALES	
1. Número de Identificación Tributaria (NIT) de la entidad receptora del aporte	842944-8
2. Código y Nombre de la entidad receptora del aporte	11200055-000-00 INSTITUTO NACIONAL DE BOSQUES -INAB-
3. Página de internet de la entidad receptora del aporte	www.inab.gob.gt
4. Domicilio Fiscal de la entidad receptora del aporte	7a. Avenida 12-90 zona 13 Ciudad de Guatemala
5. Números telefónicos de la entidad receptora del aporte	PBX: (502) 2321-2626 FAX: (502) 2472-2070
6. Número de convenio o base legal que autoriza el aporte	Decreto Legislativo No. 101-96 Ley Forestal / Decreto Legislativo No. 51-2010 Ley de PINPEP /
7. Representante Legal de la entidad receptora del aporte	Decreto Legislativo No. 2-2015 Ley PROBOSQUE.
8. Objeto del aporte	Rony Estuardo Granados Mérida
9. Metas asociadas al aporte	Asignación presupuestaria IINAB; Administración de los Incentivos Forestales PINPEP y PROBOSQUE.
10. Nombre de la Entidad de la Administración Central, Descentralizada, Autónoma o Empresa Pública que otorga los recursos	Ministerio de Agricultura, Ganadería y Alimentación -MAGA- y Ministerio de Finanzas Públicas.
11. Monto anual del aporte	CIENTO VEINTITRES MILLONES CUATROCIENTOS CUARENTA MIL SEISCIENTOS SESENTA Y CUATRO QUETZALES EXACTOS (Q.123,440,664.00)
12. Pacto de Gobierno al que contribuye el aporte (1)	

No.	Metas	Avance Físico de la Ejecución				Avance Financiero de la Ejecución			Observaciones (Justificación de variaciones)		
		Unidad de Medida Descripción (2)	Cantidad		% de Ejecución	Monto (en quetzales)		Ejecución			
			Programada Anual	Ejecutado Acumulado		Total Programado Anual (Vigente)	Ejecutado Acumulado				
1	DIRECCIÓN Y COORDINACIÓN	Documento	12	4	33%	Q	15,225,098.04	Q	3,220,424.87	21.15%	
1.1	Dirección y Coordinación	Documento	12	4	33%						
2	FOMENTO AL MANEJO, PROTECCIÓN Y RESTAURACIÓN DE BOSQUES	Hectárea									
2.1	Bosques naturales, plantaciones y sistemas agroforestales bajo manejo forestal incrementan la provisión de bienes y servicios ambientales para la población guatemalteca.	Hectárea	588,677	277,678	47%						
2.2	Bosques naturales bajo manejo con Licencia Forestal y plantaciones por compromisos de repoblación forestal vigentes, monitoreadas y evaluadas para garantizar el cumplimiento de los compromisos adquiridos en los planes de manejo	Hectárea	12,700	2,824	22%						
2.3	Bosques naturales, plantaciones y sistemas agroforestales que fueron incentivados o manejados con Licencia Forestal, se encuentran libre de la incidencia y daños económicos ocasionados por plagas e incendios forestales	Hectárea	358,841	137,766	38%	Q	56,165,355.61	Q	12,150,245.11	21.63%	
2.4	Bosques Naturales bajo manejo, aprobado y certificado a través de los Programas de Incentivos Forestales y Licencias forestales para garantizar la producción de bienes y servicios ambientales	Hectárea	189,830	127,563	67%						

2.5	Plantaciones y sistemas agroforestales bajo manejo, aprobado y certificado a través de mecanismos de incentivos, para abastecer de materia prima a la industria y contribuir a suplir la demanda de leña en el área rural	Hectárea	27,306	9,524	35%				
2.6	Productores forestales, comunitarios y técnicos forestales son capacitados en mejor prácticas de manejo para incrementar la productividad de sus bosques	Persona	4,000	753	19%				
3	FOMENTO A LA COMPETITIVIDAD E INVERSIÓN FORESTAL								
3.1	Comercio legal de productos forestales se incrementa con la vinculación bosque-industria-mercado, contribuyendo a mejorar la economía local	Metro cúbico	350,000	350,000	100%				
3.2	Productores y empresarios forestales capacitados en procesos de innovación tecnológica, transformación y comercialización de productos forestales para mejorar su capacidad de gestión empresarial	Persona	300	300	100%		Q 24,685,864.50	Q 3,606,398.14	
3.4	Plantaciones forestales incentiadas y bajo manejo silvicultural aportan materia prima y se vinculan a la demanda de la industria forestal	Hectárea	8,000	3,237	40%			14.61%	
3.5	Mipymes forestales cuentan con capacitación, asistencia técnica y acceso al financiamiento para implementar planes de negocios que promuevan encadenamientos	Persona	160	58	36%				
4	FORTALECIMIENTO DE LA PARTICIPACIÓN SOCIAL PARA LA GOBERNANZA Y CULTURA FORESTAL								
4.1	Autoridades, organizaciones, líderes locales, estudiantes y maestros informados y sensibilizados sobre el uso sostenible del bosque, para mejorar la gobernanza y promover una cultura forestal tendiente a incrementar la legalidad y reducir la conflictividad en torno al uso del bosque	Persona	70,000	18,154	26%				
4.4	Municipalidades con oficinas de gestión forestal municipal y organizaciones forestales comunitarias técnicamente asistidas para promover acciones de manejo sostenible de sus recursos naturales	Entidad	300	19	6%		Q 24,832,743.85	Q 3,213,926.63	
4.5	Jornadas de reforestación implementadas a nivel nacional con el sector educativo para sensibilizar en el uso y cuidado del bosque	Evento	550	3	0.5%				
4.6	Fiscalizaciones y operativos para la prevención y control de la tala ilegal, coordinados con operadores de justicia	Evento	2,800	510	18%				
5	Partidas no asignables a programas	N/A	N/A	N/A	N/A		Q 2,531,602.00	Q 431,384.08	
TOTAL							Q 123,440,664.00	Q 22,622,378.83	18.33%
							Q	Q	17.04%

	su capacidad de gestión empresarial		Físico	125	57	31	87							
3.4	Plantaciones forestales incentivadas y bajo manejo silvicultural aportan materia prima y se vinculan a la demanda de la industria forestal	Hectárea	Financiero Q.	0	194,793	432,631	454,495							
			Físico	918	829	878	612							
3.5	Mipymes forestales cuentan con capacitación, asistencia técnica y acceso al financiamiento para implementar planes de negocios que promuevan encadenamientos	Persona	Financiero Q.	0	168,821	374,947	393,896							
			Físico	0	0	0	58							
4	FORTALECIMIENTO DE LA PARTICIPACIÓN SOCIAL PARA LA GOBERNANZA Y CULTURA FORESTAL			0	744,849	1,258,509	1,210,568							
4.1	Autoridades, organizaciones, líderes locales, estudiantes y maestros informados y sensibilizados sobre el uso sostenible del bosque, para mejorar la gobernanza y promover una cultura forestal tendiente a incrementar la legalidad y reducir la conflictividad en torno al uso del bosque	Persona	Financiero Q.	0	223,455	377,553	363,171							
			Físico	650	4,650	7,152	5,702							
4.4	Municipalidades con oficinas de gestión forestal municipal y organizaciones forestales comunitarias técnicamente asistidas para promover acciones de manejo sostenible de sus recursos naturales	Entidad	Financiero Q.	0	208,558	352,383	338,959							
			Físico	2	3	5	9							
4.5	Jornadas de reforestación implementadas a nivel nacional con el sector educativo para sensibilizar en el uso y cuidado del bosque	Evento	Financiero Q.	0	163,867	276,872	266,325							
			Físico	0	1	1	1							
4.6	Fiscalizaciones y operativos para la prevención y control de la tala ilegal, coordinados con operadores de justicia	Evento	Financiero Q.	0	148,970	251,702	242,114							
			Físico	72	142	129	167							
5	Partidas no asignables a programas	N/A	Financiero Q.	0	0	97,150	334,234							
			Físico	N/A	N/A	N/A	N/A							


IV. POBLACIÓN BENEFICIADA (3)

Departamento	Municipio	Número de personas por rango de edad						Observaciones					
		Mujeres			Hombres								
		0-15	16-30	31-45	46 y más	0-15	16-30		31-45	46 y más			

Juan Esteban



JmEm



REPORTE DE BENEFICIARIOS PINPEP 2019						
MES			ABRIL			
No.	Departamento	Municipio	Benef Directos Hombres	Benef Directos Mujeres	Benef Indirectos Hombres	Benef Indirectos Mujeres
1	Alta Verapaz	Cobán	0	0	0	0
		Panzós	3	4	2	2
		San Cristóbal Verapaz	337	349	380	326
		San Juan Chamelco	208	208	398	392
		San Miguel Tucurú	0	0	0	0
		San Pedro Carchá	14	17	25	24
		Santa Cruz Verapaz	4	3	4	3
		Senahú	4	4	4	6
		Tactic	8	9	15	12
		Tamahú	87	64	62	60
		Chisec	0	0	0	0
		Lanquín	1	1	4	3
2	Baja Verapaz	Cubulco	511	479	649	606
		Granados	73	82	110	106
		Purulhá	9	11	12	19
		Rabinal	311	316	995	1,016
		Salamá	153	136	240	220
		San Jerónimo	19	17	25	22
		San Miguel Chicaaj	446	471	753	716
		Santa Cruz El Chol	13	12	13	9
3	Chimaltenango	Acatenango	0	0	0	0
		Parramos	0	0	0	0
		Patzún	6	4	15	11
		San Andrés Itzapa	10	9	3	8
		San José Poaquil	6	9	22	17
		San Juan Comalapa	30	18	42	23
		San Martín Jilotepeque	38	61	53	82
		San Pedro Yepocapa	0	0	0	0
		Santa Apolonia	0	0	0	0
		Tecpán Guatemala	7	7	20	13
4	Chiquimula	Zaragoza	1	1	2	2
		Camotán	2	1	5	6
		Chiquimula	1	1	1	1
		Concepción Las Minas	0	0	0	0
		Esquipulas	69	38	87	99
		Ipala	4	4	8	7
		Jocotán	48	17	128	126
		Olopa	0	0	0	0
		Quezaltepeque	0	0	0	0
		San José La Arada	0	0	0	0
5	El Progreso	San Juan Ermita	4	3	9	8
		El Júcaro	8	9	10	7
		Guastatoya	12	12	18	11
		Morazán	80	78	118	123
		San Agustín Acasaguastlán	0	1	0	2
		San Antonio La Paz	0	0	0	0

		Sanarate	131	145	187	206
		Sansare	0	0	0	0
		San Cristóbal Acasaguastlán	0	0	0	0
6	Escuintla	San Vicente Pacaya	10	9	8	8
		Guanagazapa	2	0	20	100
7	Guatemala	Palencia	3	6	23	9
		Churranchito	0	0	0	0
		Aguacatán	0	0	0	0
		Chiantla	57	43	146	129
		Cuilco	137	139	263	240
		Huehuetenango	15	11	44	19
		Jacaltenango	0	0	0	0
		La Libertad	117	75	376	323
		Malacatancito	0	0	0	0
		Nentón	96	45	320	270
		San Ildefonso Ixtahuacán	1	1	6	5
		San Juan Ixcoy	72	108	478	451
		San Mateo Ixtatán	40	22	173	154
		San Pedro Necta	0	0	0	0
		San Pedro Soloma	23	22	62	68
		San Rafael La Independencia	0	0	0	0
		San Sebastián Coatán	0	0	0	0
		Santa Ana Huista	0	0	0	0
		Santa Bárbara	3	2	14	9
		Santa Eulalia	7	7	38	24
		Santiago Chimaltenango	0	0	0	0
		Tectitán	1	0	3	1
		San Gaspar Ixchil	0	0	0	0
		San Antonio Huista	1	2	4	3
		Concepción Huista	0	0	0	0
		Barillas	46	74	314	356
		San Miguel Acatán	0	0	0	0
		Petatan	0	0	0	0
9	Izabal	Livingston	14	4	17	24
		Morales	0	0	0	0
		Los Amates	2	2	5	2
10	Jalapa	Jalapa	14	12	29	38
		Mataquescuintla	2	0	1	2
		Monjas	0	0	0	0
		San Luis Jilotepeque	44	34	69	77
		San Manuel Chaparrón	1	2	1	3
		San Pedro Pinula	1	2	0	6
11	Jutiapa	Asunción Mita	0	0	0	0
		Atescatempa	0	0	0	0
		Comapa	0	0	0	0
		Santa Catarina Mita	44	28	110	107
		Agua Blanca	0	0	0	0
		Pasaco	2	2	1	1
		El Progreso	0	0	0	0
		Jalpatagua	0	0	0	0
		Moyuta	1	1	3	0
		Dolores	4	4	4	4

12	Petén	La Libertad	5	5	6	7
		Poptún	11	12	20	18
		San Benito	0	0	0	0
		San Luis	228	234	282	277
		Santa Ana	0	0	0	0
		Flores	0	0	0	0
		Sayaxché	0	0	0	0
		San Francisco	0	0	0	0
		Las Cruces	0	0	0	0
		El Chal	0	0	0	0
13	Quetzaltenango	Cabricán	0	0	0	0
		Cantel	0	0	0	0
		Huitán	0	0	0	0
		Palestina De Los Altos	0	0	0	0
		Quetzaltenango	0	0	0	0
		San Carlos Sija	168	120	347	350
		San Martín Sacatepéquez	0	0	0	0
		San Miguel Sigüilá	0	0	0	0
		Sibilia	0	0	0	0
		Zunil	0	0	0	0
14	Quiché	San Mateo	0	0	0	0
		Colomba Costa Cuca	1	1	5	1
		Canillá	1	0	2	4
		Chajul	0	0	0	0
		Chicamán	1	1	5	2
		Chiché	0	0	0	0
		Chinique	0	0	0	0
		Cunén	9	7	31	31
		Nebaj	60	39	184	160
		Pachalum	0	0	0	0
15	Sacatepéquez	Patzité	0	0	0	0
		Sacapulas	1	2	4	4
		San Andrés Sajcabajá	74	15	272	252
		San Bartolomé Jocotenango	63	17	214	219
		San Pedro Jocopilas	10	5	45	29
		Santa Cruz Del Quiché	8	4	22	19
		Uspantán	113	78	346	326
		Zacualpa	0	0	0	0
		San Juan Cotzal	2	2	7	7
		Santa Catarina Barahona	25	25	25	25
16	San Marcos	Santo Domingo Xenacoj	0	0	0	0
		Concepción Tutuapa	98	55	319	283
		Esquipulas Palo Gordo	0	0	0	0
		Ixchiguan	26	18	93	101
		San José Ojetenam	0	0	0	0
		San Marcos	5	5	20	16
		San Miguel Ixtahuacán	0	0	0	0
		San Pedro Sacatepéquez	13	20	25	28
		Sibinal	0	0	0	0
		Sipacapa	2	2	11	11
Tacaná	52	50	1	1		
Tajumulco	68	35	174	196		

		Tejutla	54	26	162	165
		San Lorenzo	0	0	0	0
17	Santa Rosa	Chiquimulilla	15	13	29	45
		Oratorio	0	0	0	0
		Santa Cruz Naranjo	0	0	0	0
		Santa María Ixhuatán	0	0	0	0
		Santa Rosa De Lima	0	0	0	0
		San Rafael Las Flores	0	0	0	0
				Nahualá	1	0
18	Sololá	San Andrés Semetabaj	36	20	120	76
		San José Chacayá	0	0	0	0
		San Juan La Laguna	94	30	247	167
		Santa Catarina Ixtahuacán	23	23	104	100
		Santa Clara La Laguna	0	0	0	0
		Santa Lucía Utatlán	1	1	2	0
		Sololá	0	0	0	0
19	Totonicapán	Momostenango	4	4	14	10
		San Bartolo Aguas Calientes	7	5	29	26
		Santa Lucía La Reforma	96	107	296	273
		Santa María Chiquimula	27	24	59	73
		Totonicapán	2	2	50	50
20	Zacapa	Huité	0	0	0	0
		La Unión	0	0	0	0
		Río Hondo	13	19	18	1,676
		San Diego	10	6	18	9
		Usumatlán	10	4	18	9
		Zacapa	14	10	11	9
		Estanzuela	0	0	0	0
		Gualán	3	8	25	12
		Cabañas	74	58	144	86
		Teculután	0	0	0	0
		San Jorge	1	1	1	1
Total general			4,947	4,371	10,758	11882

REPORTE DE BENEFICIARIOS PROBOSQUE 2019					
Mes		ABRIL			
Departamento	Municipio	Benef Directos Hombres	Benef Directos Mujeres	Benef Indirectos Hombres	Benef Indirectos Mujeres
ALTA VERAPAZ	CHAHAL	25	13	121	65
	CHISEC	76	41	376	203
	COBÁN	38	20	193	104
	FRAY BARTOLOMÉ DE LAS CASAS	14	8	72	39
	LANQUÍN	0	0	0	0
	PANZÓS	0	0	0	0
	RAXRUHÁ	1	1	7	4
	SAN CRISTÓBAL VERAPAZ	4	2	10	5
	SAN JUAN CHAMELCO	1	0	3	2
	SAN MIGUEL TUCURÚ	74	40	113	61
	SAN PEDRO CARCHÁ	42	23	170	92
	SANTA CRUZ VERAPAZ	13	7	46	25
	SANTA MARÍA CAHABÓN	5	2	20	11
	SENAHÚ	19	10	33	18
	TACTIC	7	4	95	51
TAMAHÚ	4	2	39	21	
BAJA VERAPAZ	CUBULCO	7	4	36	19
	GRANADOS	1	1	7	4
	PURULHÁ	5	2	21	11
	RABINAL	5	3	26	14
	SALAMÁ	10	5	38	21
	SAN JERÓNIMO	5	2	109	59
	SANTA CRUZ EL CHOL	1	0	3	2
CHIMALTENANGO	ACATENANGO	1	0	3	2
	CHIMALTENANGO	0	0	0	0
	PATZÚN	3	2	16	9
	SAN ANDRÉS ITZAPA	3	1	23	12
	SAN JUAN COMALAPA	1	0	3	2
	SAN MARTÍN JILOTEPEQUE	14	7	52	28
	SAN MIGUEL POCHUTA	0	0	0	0
	SAN PEDRO YEPOCAPA	1	0	16	9
	TECPÁN GUATEMALA	3	1	7	4
	ZARAGOZA	1	0	3	2
CHIQUIMULA	CHIQUIMULA	0	0	0	0
	ESQUIPULAS	1	0	3	2
	IPALA	1	0	3	2
	JOCOTÁN	1	0	3	2
	SAN JACINTO	0	0	0	0
	EL JÍCARO	0	0	0	0
	GUASTATOYA	3	1	6	3
	MORAZÁN	0	0	0	0

EL PROGRESO	SAN AGUSTÍN ACASAGUASTLÁN	6	3	18	10
	SAN ANTONIO LA PAZ	0	0	0	0
	SANARATE	0	0	0	0
	SANSARE	0	0	0	0
ESCUINTLA	ESCUINTLA	16	9	689	371
	GUANAGAZAPA	10	5	686	369
	LA GOMERA	0	0	0	0
	MASAGUA	13	7	78	42
	NUEVA CONCEPCIÓN	1	0	3	2
	SAN VICENTE PACAYA	1	1	10	5
	SANTA LUCÍA COTZUMALGUAPA	8	4	39	21
	SIQUINALÁ	13	7	39	21
GUATEMALA	TIQUISATE	0	0	0	0
	FRAIJANES	0	0	0	0
	SAN JOSÉ DEL GOLFO	0	0	0	0
	SAN JOSÉ PINULA	1	1	3	1
	SAN JUAN SACATEPÉQUEZ	0	0	0	0
	SAN RAYMUNDO	0	0	0	0
HUEHUETENANGO	SANTA CATARINA PINULA	0	0	0	0
	CHIANTLA	99	54	515	278
	CUILCO	0	0	0	0
	HUEHUETENANGO	1	1	7	4
	LA LIBERTAD	2	1	7	4
	NENTÓN	0	0	0	0
	SAN JUAN ATITÁN	3	2	195	105
	SAN JUAN IXCOY	4	2	20	11
	SAN MATEO IXTATÁN	0	0	0	0
	SANTA CRUZ BARILLAS	14	8	73	40
TODOS SANTOS CUCHUMATÁN	190	102	1,076	580	
IZABAL	EL ESTOR	1	1	3	2
	LIVINGSTON	63	34	174	94
	LOS AMATES	5	2	21	12
	MORALES	1	1	7	4
	PUERTO BARRIOS	3	1	8	5
JALAPA	JALAPA	68	36	111	60
	MATAQUESCUINTLA	1	0	3	2
	SAN PEDRO PINULA	0	0	0	0
JUTIAPA	ASUNCIÓN MITA	1	0	3	2
	COMAPA	0	0	0	0
	EL PROGRESO	0	0	0	0
	JALPATAGUA	2	1	10	5
	JUTIAPA	1	0	3	2
	MOYUTA	1	1	7	4
	PASACO	1	1	7	4
	SANTA CATARINA MITA	3	1	13	7
	DOLORES	73	39	323	174
	EL CHAL	5	3	24	13

PETÉN	FLORES	118	64	567	306
	LA LIBERTAD	38	21	187	101
	LAS CRUCES	0	0	0	0
	MELCHOR DE MENCOS	7	4	28	15
	POPTUN	0	0	0	0
	POPTÚN	9	5	46	25
	SAN ANDRÉS	1	0	3	2
	SAN BENITO	3	1	13	7
	SAN FRANCISCO	22	12	108	58
	SAN JOSÉ	5	2	23	12
	SAN LUIS	5	3	28	15
	SANTA ANA	21	11	90	48
	SAYAXCHÉ	10	6	54	29
	QUETZALTENANGO	COATEPEQUE	0	0	0
COLOMBA COSTA CUCA		0	0	0	0
EL PALMAR		3	2	10	5
OLINTEPEQUE		0	0	0	0
SAN CARLOS SIJA		1	1	1	1
SAN FRANCISCO LA UNIÓN		1	0	81	44
SAN JUAN OSTUNCALCO		0	0	0	0
SAN MARTÍN SACATEPÉQUEZ		0	0	0	0
SIBILIA		4	2	19	10
ZUNIL		3	2	16	9
QUICHÉ	CANILLÁ	3	1	13	7
	CHAJUL	3	1	13	7
	CHICAMÁN	0	0	0	0
	CHICHÉ	1	0	3	2
	CHINIQUE	1	0	3	2
	IXCÁN	145	78	762	411
	JOYABAJ	1	1	7	4
	NEBAJ	0	0	0	0
	SAN JUAN COTZAL	0	0	0	0
	SAN PEDRO JOCOPILAS	1	1	7	4
	SANTA CRUZ DEL QUICHÉ	1	0	3	2
	USPANTÁN	4	2	20	11
RETALHULEU	CHAMPERICO	0	0	0	0
	NUEVO SAN CARLOS	3	1	10	6
	RETALHULEU	5	2	36	20
	SAN ANDRÉS VILLA SECA	6	3	20	11
	SANTA CRUZ MULUÁ	5	2	42	22
SACATEPÉQUEZ	SAN JUAN ALOTENANGO	33	18	65	35
	SAN MIGUEL DUEÑAS	0	0	0	0
	EL TUMBADOR	0	0	0	0
	ESQUIPULAS PALO GORDO	1	0	3	2
	SAN ANTONIO SACATEPÉQUEZ	3	2	16	9
	SAN CRISTÓBAL CUCHO	12	7	62	33
	SAN LORENZO	1	0	8	4

SAN MARCOS	SAN MARCOS	1	0	98	53
	SAN PABLO	4	2	20	11
	SAN PEDRO SACATEPÉQUEZ	0	0	0	0
	SAN RAFAEL PIE DE LA CUESTA	1	1	10	5
	SIPACAPA	0	0	0	0
	TACANÁ	0	0	0	0
SANTA ROSA	BARBERENA	1	0	3	2
	CASILLAS	1	0	1	1
	CHIQUMULILLA	4	2	10	5
	NUEVA SANTA ROSA	0	0	0	0
	ORATORIO	14	7	33	18
	SAN JUAN TECUACO	0	0	0	0
	SAN RAFAEL LAS FLORES	1	1	1	1
	SANTA CRUZ NARANJO	1	0	2	1
	SANTA MARÍA IXHUATÁN	0	0	0	0
	SANTA ROSA DE LIMA	1	0	1	1
SOLOLÁ	NAHUALÁ	0	0	0	0
	SAN LUCAS TOLIMÁN	13	7	65	35
	SANTA CLARA LA LAGUNA	585	315	585	315
	SANTIAGO ATITLÁN	0	0	0	0
SUCHITEPÉQUEZ	CUYOTENANGO	0	0	0	0
	MAZATENANGO	1	0	3	2
	PATULUL	0	0	0	0
	SAN ANTONIO SUCHITEPÉQUEZ	0	0	0	0
	SANTA BÁRBARA	0	0	0	0
	SANTO DOMINGO SUCHITEPÉQUEZ	5	2	23	12
TOTONICAPÁN	MOMOSTENANGO	0	0	0	0
	TOTONICAPÁN	0	0	0	0
ZACAPA	GUALÁN	5	3	20	11
	RÍO HONDO	0	0	0	0
	ZACAPA	0	0	0	0
		2,107	1,134	9,092	4,896