




Instituto Nacional de Bosques
Más bosques. Más vida



001

Guatemala 04 de octubre de 2023
Ref. G.588-2023

Señor Ministro:

Con un respetuoso saludo me dirijo a usted, a efecto de remitir el **Informe de Avance Físico y Financiero de entidades receptoras de transferencias de recursos públicos del Instituto Nacional de Bosques –INAB–, correspondiente al mes de SEPTIEMBRE 2023**, en cumplimiento a lo establecido en el Artículo 32 Bis del Decreto 101-97 del Congreso de la República “Ley Orgánica del Presupuesto”.

Sin otro particular me suscribo deferentemente,



Ing. Rony Estuardo Granados Mérida
GERENTE

Señor
Edwin Martínez Cameros
Ministro de Finanzas Públicas
Su Despacho

c.c. Archivo

CENTRO DE ATENCIÓN AL USUARIO -CAU-
SECRETARÍA GENERAL
MINISTERIO DE FINANZAS PÚBLICAS
RECEPCIÓN VENTANILLA

RE **10 OCT 2023** DO


Hora: 10:45 Firma:

Registro Único de Expediente: 2023-75209





Instituto Nacional de Bosques
Más bosques. Más vida




001

Guatemala 04 de octubre de 2023
Ref.G.589-2023

Presidente del Congreso de la República de Guatemala:

Con un respetuoso saludo me dirijo a usted, a efecto de remitir el **Informe de Avance Físico y Financiero de entidades receptoras de transferencias de recursos públicos del Instituto Nacional de Bosques –INAB–, correspondiente al mes de SEPTIEMBRE 2023**, en cumplimiento a lo establecido en el Artículo 32 Bis del Decreto 101-97 del Congreso de la República “Ley Orgánica del Presupuesto”.

Sin otro particular me suscribo deferentemente,


Ing. Rony Estuardo Granados Mérida
GERENTE



CENTRO DE GESTIÓN ADMINISTRATIVA
ORGANISMO LEGISLATIVO



FIRMA: _____ HORA: 9:30

Licenciada
Shirley Joanna Rivera Zaldaña
Presidente del Congreso de la
República de Guatemala
Su Despacho

c.c. Archivo

34033



Instituto Nacional de Bosques
Más bosques. Más vida



MINISTERIO DE AGRICULTURA
GANADERÍA Y ALIMENTACIÓN
Despacho Superior

RECEBIDO
10 OCT 2023

Hora:

08:54

Firma:

001

Guatemala 04 de octubre de 2023
Ref.G.590-2023

Señor Ministro:

Con un respetuoso saludo me dirijo a usted, a efecto de remitir el **Informe de Avance Físico y Financiero de entidades receptoras de transferencias de recursos públicos del Instituto Nacional de Bosques –INAB–, correspondiente al mes de SEPTIEMBRE 2023**, en cumplimiento a lo establecido en el Artículo 32 Bis del Decreto 101-97 del Congreso de la República "Ley Orgánica del Presupuesto".

Sin otro particular me suscribo deferentemente,



Ing. Rony Estuardo Granados Mérida
GERENTE


Señor
Edgar René de León Moreno
Ministro de Agricultura, Ganadería y Alimentación
Su Despacho

c.c. Archivo





Instituto Nacional de Bosques
Más bosques. Más vida



001

Guatemala 04 de octubre de 2023
Ref.G.591-2023

Dr. Frank Helmuth Bode Fuentes
Contralor General de Cuentas
Contraloría General de Cuentas
Su Despacho

Estimado Contralor General de Cuentas:

Con un respetuoso saludo me dirijo a usted, a efecto de remitir el **Informe de Avance Físico y Financiero de entidades receptoras de transferencias de recursos públicos del Instituto Nacional de Bosques –INAB–, correspondiente al mes de SEPTIEMBRE 2023**, en cumplimiento a lo establecido en el Artículo 32 Bis del Decreto 101-97 del Congreso de la República “Ley Orgánica del Presupuesto”.

Sin otro particular me suscribo deferentemente,

CONTRALORÍA GENERAL DE CUENTAS
SECRETARÍA GENERAL
RECEPCIÓN DE DOCUMENTOS

RECIBIDO
10 OCT 2023



Ing. Rony Estuardo Granados Mérida
GERENTE

c.c. Archivo

INFORME DE AVANCE FÍSICO Y FINANCIERO DE ENTIDADES RECEPTORAS DE APORTES DE RECURSOS PÚBLICOS

Base Legal:

Artículo 32 Bis del Decreto No. 101-97, Ley Orgánica del Presupuesto;

Decreto No. 54-2022 Ley del Presupuesto General de Ingresos y Egresos del Estado para el ejercicio fiscal 2023;

Acuerdo Gubernativo No. 367-2022 Distribución analítica del Presupuesto General de Ingresos y Egresos del Estado para el ejercicio fiscal 2023;

Acuerdo Gubernativo No. 341-2022 Presupuesto de Ingresos y Egresos del Instituto Nacional de Bosques -INAB- para el ejercicio fiscal 2023.

Responsable de la actualización de la información:

Dirección de Planificación, Monitoreo y Evaluación Institucional / Dirección Administrativa Financiera

Informe correspondiente al mes de:

Septiembre 2023

Fecha de actualización:

2/10/2023

I. DATOS GENERALES

| | |
|--|---|
| 1. Número de identificación Tributaria (NIT) de la entidad receptora del aporte | 842944-8 |
| 2. Código y Nombre de la entidad receptora del aporte | 11200055-000-00 INSTITUTO NACIONAL DE BOSQUES -INAB- |
| 3. Página de internet de la entidad receptora del aporte | www.inab.gob.gt |
| 4. Domicilio Fiscal de la entidad receptora del aporte | 7a. Avenida 12-90 zona 13 Ciudad de Guatemala |
| 5. Números telefónicos de la entidad receptora del aporte | PBX: (502) 2321-2626 FAX: (502) 2472-2070 |
| 6. Número de convenio o base legal que autoriza el aporte | Decreto Legislativo No. 101-96 Ley Forestal / Decreto Legislativo No. 51-2010 Ley de PINPEP / Decreto Legislativo No. 2-2015 Ley PROBOSQUE. |
| 7. Representante Legal de la entidad receptora del aporte | Rony Estuardo Granados Mérida |
| 8. Objetivo del aporte | Asignación presupuestaria INAB; Administración de los Incentivos Forestales PINPEP y PROBOSQUE. |
| 9. Metas asociadas al aporte | |
| 10. Nombre de la Entidad de la Administración Central, Descentralizada, Autónoma o Empresa Pública que otorga los recursos | Ministerio de Agricultura, Ganadería y Alimentación -MAGA- y Ministerio de Finanzas Públicas -MINFIN-. |
| 11. Monto anual del aporte | CIENTO CINCUENTA Y SIETE MILLONES OCHOCIENTOS OCHENTA Y CUATRO MIL SETECIENTOS QUETZALES EXACTOS (Q.157,884,700.00) |
| 12. Pacto de Gobierno al que contribuye el aporte (1) | |

II. INFORMACIÓN DE AVANCE FÍSICO Y FINANCIERO ANUAL

| No. | Metas | Unidad de Medida Descripción (2) | Avance Físico de la Ejecución | | | Avance Financiero de la Ejecución | | Observaciones (Justificación de variaciones) |
|-----|--|----------------------------------|-------------------------------|---------------------|----------------|-----------------------------------|---------------------|--|
| | | | Programada Anual | Ejecutado Acumulado | % de Ejecución | Total Programado Anual (Vigente) | Ejecutado Acumulado | |
| 1 | DIRECCIÓN Y COORDINACIÓN | Documento | 12 | 9 | 75% | Q 41,174,940.15 | Q 19,665,853.88 | 47.76% |
| 1.1 | Dirección y Coordinación | Documento | 12 | 9 | 75% | | | |
| 2 | FOMENTO AL MANEJO, PROTECCIÓN Y RESTAURACIÓN DE BOSQUES | Hectárea | | | | | | |
| 2.1 | Bosques naturales, plantaciones y sistemas agroforestales bajo manejo forestal que proveen bienes y servicios ambientales a la población | Hectárea | 274,771 | 226,581 | 82% | | | |
| 2.2 | Bosques naturales bajo manejo con licencia forestal y plantaciones por obligaciones de repoblación forestal vigentes, monitoreadas y evaluadas para garantizar el cumplimiento de los compromisos adquiridos en los planes de manejo | Hectárea | 13,000 | 9,481 | 73% | | | |
| 2.3 | Bosques naturales bajo manejo, aprobado y certificado a través de los Programas de Incentivos y licencias forestales, garantizan la producción de bienes, protección de fuentes de agua y otros servicios ambientales | Hectárea | 246,750 | 200,201 | 81% | Q 47,225,546.98 | Q 22,629,609.93 | 47.92% |
| 2.4 | Plantaciones y sistemas agroforestales bajo manejo, aprobadas y certificadas a través de incentivos que contribuyen en el abastecimiento de materia prima y leña en el área rural | Hectárea | 28,021 | 26,380 | 94% | | | |
| 2.5 | Productores y técnicos forestales son capacitados en mejores prácticas de manejo para incrementar la productividad de los bosques y la efectividad en la prevención y control de plagas e incendios forestales | Persona | 5,800 | 4,120 | 71% | | | |

III. INFORMACIÓN DE AVANCE FÍSICO Y FINANCIERO DE ENTIDADES RECEPTORAS DE APORTES DE RECURSOS PÚBLICOS

| No. | Metas | Unidad de Medida Descripción | Ejecución | | | | | | | | | | | |
|----------|--|------------------------------|-----------|---------|-----------|-----------|-----------|-----------|-----------|-----------|------------|---------|-----------|-----------|
| | | | Enero | Febrero | Marzo | Abril | Mayo | Junio | Julio | Agosto | Septiembre | Octubre | Noviembre | Diciembre |
| 1 | DIRECCIÓN Y COORDINACIÓN | Documento | 0 | 140,875 | 2,439,239 | 3,013,173 | 2,298,985 | 2,227,925 | 3,722,463 | 2,482,291 | 3,340,903 | | | |
| | | Físico | 1 | 1 | 1 | 1 | 1 | 1 | 1 | 1 | 1 | | | |
| 1.1 | Dirección y Coordinación | Documento | 0 | 140,875 | 2,439,239 | 3,013,173 | 2,298,985 | 2,227,925 | 3,722,463 | 2,482,291 | 3,340,903 | | | |
| | | Físico | 1 | 1 | 1 | 1 | 1 | 1 | 1 | 1 | 1 | | | |
| 2 | FOMENTO AL MANEJO, PROTECCIÓN Y RESTAURACIÓN DE BOSQUES | | 0 | 0 | 3,146,287 | 3,052,399 | 3,059,676 | 2,669,446 | 4,815,843 | 2,889,983 | 2,995,976 | | | |
| 2.1 | Bosques naturales, plantaciones y sistemas agroforestales bajo manejo forestal que proveen bienes y servicios ambientales a la población | Hectárea | 0 | 0 | 314,629 | 305,240 | 305,968 | 266,945 | 481,584 | 288,998 | 299,598 | | | |
| | | Físico | 2,934 | 26,395 | 26,400 | 26,401 | 31,525 | 33,586 | 34,468 | 34,410 | 9,779 | | | |
| 2.2 | Bosques naturales bajo manejo con licencia forestal y plantaciones por obligaciones de repoblación forestal vigentes, monitoreadas y evaluadas para garantizar el cumplimiento de los compromisos adquiridos en los planes de manejo | Hectárea | 0 | 0 | 471,943 | 457,860 | 458,951 | 400,417 | 722,376 | 433,498 | 449,396 | | | |
| | | Físico | 0 | 412 | 1,929 | 1,991 | 1,085 | 1,077 | 1,023 | 906 | 1,058 | | | |
| 2.3 | Bosques naturales bajo manejo, aprobado y certificado a través de los Programas de Incentivos y licencias forestales, garantizan la producción de bienes, protección de fuentes de agua y otros servicios ambientales | Hectárea | 0 | 0 | 1,101,200 | 1,068,340 | 1,070,886 | 934,306 | 1,685,545 | 1,011,494 | 1,048,592 | | | |
| | | Físico | 2,934 | 23,797 | 23,800 | 23,799 | 26,955 | 28,910 | 29,910 | 29,634 | 10,462 | | | |
| 2.4 | Plantaciones y sistemas agroforestales bajo manejo, aprobadas y certificadas a través de incentivos que contribuyen en el abastecimiento de materia prima y leña en el área rural | Hectárea | 0 | 0 | 786,572 | 763,100 | 764,919 | 667,361 | 1,203,961 | 722,496 | 748,994 | | | |
| | | Físico | 0 | 2,598 | 2,600 | 2,602 | 4,570 | 4,676 | 4,558 | 4,776 | 0 | | | |
| 2.5 | Productores y técnicos forestales son capacitados en mejores prácticas de manejo para incrementar la productividad de los bosques y la efectividad en la prevención y control de plagas e incendios forestales | Persona | 0 | 0 | 471,943 | 457,860 | 458,951 | 400,417 | 722,376 | 433,498 | 449,396 | | | |
| | | Físico | 40 | 541 | 541 | 1,044 | 453 | 454 | 476 | 414 | 157 | | | |
| 3 | FOMENTO A LA COMPETITIVIDAD E INVERSIÓN FORESTAL | | 0 | 0 | 1,032,159 | 996,776 | 1,062,019 | 870,278 | 1,798,238 | 930,049 | 958,283 | | | |
| 3.1 | Productos maderables provenientes de plantaciones forestales incentivadas y bajo manejo silvicultural, incrementan el aporte de materia prima para abastecer la demanda de la industria forestal nacional | Metro cúbico | 0 | 0 | 412,864 | 398,710 | 424,808 | 348,111 | 719,295 | 372,020 | 383,313 | | | |
| | | Físico | 44,746 | 54,167 | 48,268 | 44,747 | 206 | 280 | 245 | 310 | 8,079 | | | |
| 3.2 | Empresarios y productores forestales cuentan con asistencia técnica, capacitación e instrumentos de apoyo que facilitan el acceso a mecanismos financieros | Persona | 0 | 0 | 361,256 | 348,872 | 371,707 | 304,597 | 629,383 | 325,517 | 335,399 | | | |
| | | Físico | 0 | 165 | 165 | 337 | 166 | 180 | 160 | 147 | 76 | | | |
| 3.3 | Productos maderables con valor agregado, comercializados en el mercado nacional e internacional avalados por INAB | Metro cúbico | 0 | 0 | 258,040 | 249,194 | 265,505 | 217,569 | 449,559 | 232,512 | 239,571 | | | |
| | | Físico | 24,810 | 0 | 24,808 | 0 | 81,121 | 78,701 | 64,303 | 71,704 | 53,451 | | | |
| 4 | FORTALECIMIENTO DE LA PARTICIPACIÓN SOCIAL PARA LA GOBERNANZA Y CULTURA FORESTAL | | 0 | 0 | 3,697,223 | 3,270,402 | 3,261,583 | 3,044,540 | 5,251,208 | 3,187,761 | 3,069,940 | | | |

| | | | | | | | | | | | | | |
|-----|--|---------|------------|-----|-------|---------|---------|---------|---------|-----------|---------|---------|-----|
| 4.1 | Autoridades Municipales, organizaciones y líderes locales informados, sensibilizados y orientados sobre la gestión y el uso sostenible del bosque | Persona | Financiero | 0 | 0 | 739,445 | 654,080 | 652,317 | 608,908 | 1,050,242 | 637,552 | 613,988 | |
| | | | Físico | 156 | 501 | 657 | 657 | 730 | 721 | 721 | 690 | 985 | |
| 4.2 | Municipalidades con Oficina de Gestión Forestal Municipal y Organizaciones Forestales Comunitarias, técnicamente asistidas para promover acciones de manejo sostenible de sus recursos naturales | Entidad | Financiero | 0 | 0 | 554,583 | 490,560 | 489,237 | 456,681 | 787,681 | 478,164 | 460,491 | |
| | | | Físico | 6 | 26 | 26 | 40 | 27 | 24 | 26 | 27 | 46 | |
| 4.3 | Jornadas de reforestación y eventos de sensibilización implementados en coordinación con el sector educativo, empresa privada, municipalidades y sociedad civil, promueven la sensibilización sobre la importancia, uso y cuidado del bosque | Evento | Financiero | 0 | 0 | 554,583 | 490,560 | 489,237 | 456,681 | 787,681 | 478,164 | 460,491 | |
| | | | Físico | 0 | 0 | 168 | 170 | 69 | 70 | 77 | 69 | 150 | |
| 4.4 | Fiscalización, monitoreo de empresas forestales y operativos de control forestal, implementados para la prevención y control de la tala ilegal en Guatemala | Evento | Financiero | 0 | 0 | 739,445 | 654,080 | 652,317 | 608,908 | 1,050,242 | 637,552 | 613,988 | |
| | | | Físico | 66 | 1,350 | 1,417 | 2,667 | 1,307 | 1,082 | 1,127 | 1,178 | 2,638 | |
| 4.5 | Sistemas de Control y Vigilancia Forestal apoyados en alianza con municipalidades, contribuyen a reducir la ilegalidad a nivel local | Entidad | Financiero | 0 | 0 | 554,583 | 490,560 | 489,237 | 456,681 | 787,681 | 478,164 | 460,491 | |
| | | | Físico | 0 | 4 | 4 | 8 | 4 | 3 | 3 | 3 | 4 | |
| 4.6 | Visitantes a los Parques Nacionales administrados por el INAB, sensibilizados para la promoción de la cultura en la conservación, usos y cuidados del bosque | Persona | Financiero | 0 | 0 | 184,861 | 163,520 | 163,079 | 152,227 | 262,560 | 159,388 | 153,497 | |
| | | | Físico | 291 | 4,334 | 5,458 | 5,459 | 4,410 | 4,485 | 4,359 | 3,690 | 1,148 | |
| 4.7 | Estudiantes, maestros y población en general, informados y sensibilizados en temas forestales, contribuye a generar conciencia sobre el uso responsable de los recursos naturales | Persona | Financiero | 0 | 0 | 369,722 | 327,040 | 326,158 | 304,454 | 525,121 | 318,776 | 306,994 | |
| | | | Físico | 493 | 4,361 | 5,810 | 7,483 | 5,312 | 5,388 | 5,314 | 5,312 | 6,752 | |
| 5 | Partidas no asignables a programas | N/A | Financiero | 0 | 0 | 0 | 0 | 33,618 | - | 313,978 | 0 | 0 | |
| | | | Físico | N/A | N/A | N/A | N/A | N/A | N/A | N/A | N/A | N/A | N/A |

IV. POBLACIÓN BENEFICIADA (3)

| Departamento | Municipio | Número de personas por rango de edad | | | | | | | Observaciones | | | | |
|--------------|-----------|--------------------------------------|-------|-------|----------|------|-------|-------|---------------|----------|--|--|--|
| | | Mujeres | | | Hombres | | | | | | | | |
| | | 0-15 | 16-30 | 31-45 | 46 y más | 0-15 | 16-30 | 31-45 | | 46 y más | | | |
| | | | | | | | | | | | | | |

Juan Esteban

INSTITUTO NACIONAL DE ESTADÍSTICA Y CENSOS
 DEPARTAMENTO DE EVALUACIÓN Y SEGUIMIENTO INSTITUCIONAL
 INAB GUATEMALA, S. A.

[Signature]

INSTITUTO NACIONAL DE ESTADÍSTICA Y CENSOS
 DIRECCIÓN INSTITUCIONAL
 GUATEMALA, S. A.

PINPEP SEPTIEMBRE 2023

| Departamento | Municipio | Mes | | | |
|---------------|------------------------|------------------------------|------------------------------|------------------------------|------------------------------|
| | | 9 | | | |
| | | Beneficiarios Dir Hombres | Beneficiarios Dir Mujeres | Beneficiarios Ind Hombres | Beneficiarios Ind Mujeres |
| Alta Verapaz | Cobán | 2 | 3 | 3 | 2 |
| | Panzós | 0 | 0 | 0 | 0 |
| | San Cristóbal Verapaz | 6 | 6 | 7 | 6 |
| | San Juan Chamelco | 34 | 33 | 74 | 70 |
| | San Miguel Tucurú | 0 | 0 | 0 | 0 |
| | San Pedro Carchá | 13 | 13 | 18 | 24 |
| | Santa Cruz Verapaz | 0 | 0 | 0 | 0 |
| | Senahú | 0 | 0 | 0 | 0 |
| | Tactic | 1 | 1 | 2 | 1 |
| | Tamahú | 15 | 15 | 8 | 8 |
| | Lanquín | 2 | 1 | 1 | 1 |
| | Santa María Cahabón | 0 | 0 | 0 | 0 |
| Baja Verapaz | Cubulco | 0 | 0 | 0 | 0 |
| | Granados | 1 | 2 | 1 | 1 |
| | Purulhá | 0 | 0 | 0 | 0 |
| | Rabinal | 1 | 1 | 1 | 1 |
| | Salamá | 6 | 6 | 10 | 7 |
| | San Jerónimo | 0 | 0 | 0 | 0 |
| | San Miguel Chicaj | 1 | 0 | 2 | 1 |
| | Santa Cruz El Chol | 0 | 0 | 0 | 0 |
| Chimaltenango | Acatenango | 0 | 0 | 0 | 0 |
| | Parramos | 0 | 0 | 0 | 0 |
| | Patzicía | 0 | 0 | 0 | 0 |
| | Patzún | 0 | 0 | 0 | 0 |
| | San Andrés Itzapa | 0 | 0 | 0 | 0 |
| | San José Poaquil | 0 | 0 | 0 | 0 |
| | San Juan Comalapa | 0 | 0 | 0 | 0 |
| | San Martín Jilotepeque | 0 | 0 | 0 | 0 |
| | Santa Apolonia | 0 | 0 | 0 | 0 |
| | Santa Cruz Balanyá | 0 | 0 | 0 | 0 |
| | Tecpán Guatemala | 0 | 0 | 0 | 0 |
| | Zaragoza | 0 | 0 | 0 | 0 |
| | Chimaltenango | 0 | 0 | 0 | 0 |
| Chiquimula | Camotán | 0 | 2 | 10 | 3 |
| | Chiquimula | 0 | 0 | 0 | 0 |
| | Concepción Las Minas | 0 | 0 | 0 | 0 |
| | Esquipulas | 0 | 0 | 0 | 0 |
| | Ipala | 1 | 1 | 3 | 3 |
| | Jocotán | 0 | 1 | 3 | 3 |
| | Olopa | 5 | 2 | 9 | 6 |
| | Quezaltepeque | 0 | 0 | 0 | 0 |
| San Jacinto | 0 | 0 | 0 | 0 | |

| | | | | | | |
|----------------------|-----------------------------|--------------------|----|-----|----|---|
| | San José La Arada | 0 | 3 | 9 | 5 | |
| | San Juan Ermita | 2 | 1 | 1 | 2 | |
| El Progreso | El Jícaro | 0 | 0 | 0 | 0 | |
| | Guastatoya | 6 | 7 | 7 | 6 | |
| | Morazán | 0 | 1 | 1 | 1 | |
| | San Agustín Acasaguastlán | 0 | 0 | 0 | 0 | |
| | San Antonio La Paz | 0 | 0 | 0 | 0 | |
| | Sanarate | 0 | 0 | 0 | 0 | |
| | Sansare | 0 | 0 | 0 | 0 | |
| | San Cristóbal Acasaguastlán | 1 | 0 | 1 | 2 | |
| | Escuintla | San Vicente Pacaya | 0 | 0 | 0 | 0 |
| | | Amatitlán | 0 | 0 | 0 | 0 |
| Guatemala | Palencia | 1 | 1 | 4 | 2 | |
| | Churranchito | 0 | 0 | 0 | 0 | |
| | San José Del Golfo | 4 | 2 | 16 | 11 | |
| | San Pedro Ayampuc | 0 | 0 | 0 | 0 | |
| | Aguacatán | 4 | 3 | 18 | 15 | |
| Huehuetenango | Chiantla | 30 | 22 | 85 | 84 | |
| | Cuilco | 31 | 30 | 59 | 49 | |
| | Huehuetenango | 2 | 3 | 8 | 9 | |
| | Jacaltenango | 0 | 0 | 0 | 0 | |
| | La Democracia | 0 | 0 | 0 | 0 | |
| | La Libertad | 5 | 4 | 15 | 14 | |
| | Malacatancito | 40 | 26 | 115 | 97 | |
| | Nentón | 12 | 2 | 39 | 28 | |
| | San Ildefonso Ixtahuacán | 3 | 0 | 7 | 5 | |
| | San Juan Ixcoy | 3 | 1 | 7 | 6 | |
| | San Mateo Ixtatán | 2 | 4 | 17 | 11 | |
| | San Pedro Necta | 2 | 0 | 8 | 8 | |
| | San Pedro Soloma | 3 | 0 | 7 | 4 | |
| | San Rafael La Independencia | 0 | 0 | 0 | 0 | |
| | San Sebastián Coatán | 0 | 0 | 0 | 0 | |
| | San Sebastián Huehuetenango | 0 | 0 | 0 | 0 | |
| | Santa Ana Huista | 9 | 1 | 23 | 20 | |
| | Santa Bárbara | 1 | 2 | 4 | 5 | |
| | Santa Eulalia | 0 | 0 | 0 | 0 | |
| | Santiago Chimaltenango | 1 | 0 | 1 | 1 | |
| | Tectitán | 3 | 2 | 13 | 18 | |
| | Unión Cantinil | 0 | 0 | 0 | 0 | |
| | San Gaspar Ixchil | 0 | 0 | 0 | 0 | |
| | San Antonio Huista | 0 | 0 | 0 | 0 | |
| | Todos Santos Cuchumatán | 0 | 0 | 0 | 0 | |
| | Concepción Huista | 0 | 0 | 0 | 0 | |
| | Barillas | 2 | 0 | 1 | 2 | |
| | San Miguel Acatán | 0 | 0 | 0 | 0 | |

| | | | | | |
|----------------|-------------------------|-----|-----|-----|-----|
| | Petatan | 0 | 0 | 0 | 0 |
| Izabal | Livingston | 0 | 0 | 0 | 0 |
| | Morales | 0 | 1 | 1 | 1 |
| | Los Amates | 0 | 1 | 1 | 2 |
| | Puerto Barrios | 0 | 0 | 0 | 0 |
| | El Estor | 0 | 0 | 0 | 0 |
| | Jalapa | 0 | 0 | 0 | 0 |
| Jalapa | Mataquescuintla | 0 | 0 | 0 | 0 |
| | Monjas | 0 | 0 | 0 | 0 |
| | San Luis Jilotepeque | 0 | 0 | 0 | 0 |
| | San Manuel Chaparrón | 0 | 0 | 0 | 0 |
| | San Pedro Pinula | 0 | 0 | 0 | 0 |
| | Jutiapa | 0 | 0 | 0 | 0 |
| Jutiapa | Asunción Mita | 1 | 1 | 3 | 3 |
| | Atescatempa | 0 | 0 | 0 | 0 |
| | Comapa | 0 | 0 | 0 | 0 |
| | Conguaco | 0 | 0 | 0 | 0 |
| | El Adelanto | 0 | 0 | 0 | 0 |
| | Jutiapa | 0 | 0 | 0 | 0 |
| | Quesada | 0 | 0 | 0 | 0 |
| | Santa Catarina Mita | 1 | 1 | 8 | 4 |
| | Agua Blanca | 0 | 1 | 4 | 1 |
| | Pasaco | 0 | 0 | 0 | 0 |
| | El Progreso | 0 | 0 | 0 | 0 |
| | Jalpatagua | 0 | 0 | 0 | 0 |
| | Petén | 0 | 0 | 0 | 0 |
| Petén | Dolores | 9 | 9 | 9 | 9 |
| | La Libertad | 0 | 0 | 0 | 0 |
| | Poptún | 34 | 33 | 37 | 39 |
| | San Benito | 0 | 0 | 0 | 0 |
| | San Luis | 139 | 138 | 151 | 148 |
| | Santa Ana | 0 | 0 | 0 | 0 |
| | Flores | 0 | 0 | 0 | 0 |
| | Sayaxché | 0 | 0 | 0 | 0 |
| | San Francisco | 0 | 0 | 0 | 0 |
| | Las Cruces | 0 | 0 | 0 | 0 |
| | San Andrés | 0 | 0 | 0 | 0 |
| | Melchor De Mencos | 0 | 0 | 0 | 0 |
| | Quetzaltenango | 0 | 0 | 0 | 0 |
| Quetzaltenango | Cabricán | 0 | 0 | 0 | 0 |
| | Cajolá | 0 | 0 | 0 | 0 |
| | Cantel | 0 | 0 | 0 | 0 |
| | Huitán | 0 | 0 | 0 | 0 |
| | La Esperanza | 0 | 0 | 0 | 0 |
| | Palestina De Los Altos | 0 | 0 | 0 | 0 |
| | San Carlos Sija | 0 | 0 | 0 | 0 |
| | San Martín Sacatepéquez | 0 | 0 | 0 | 0 |
| | San Miguel Sigüilá | 0 | 0 | 0 | 0 |
| | Sibilia | 0 | 0 | 0 | 0 |
| | Zunil | 0 | 0 | 0 | 0 |

| | | | | | | |
|--------------------|-----------------------------|-----------------------|---|----|----|---|
| | San Juan Ostuncalco | 0 | 0 | 0 | 0 | |
| | Colomba Costa Cuca | 0 | 0 | 0 | 0 | |
| Quiché | Canillá | 1 | 2 | 3 | 2 | |
| | Chajul | 4 | 1 | 5 | 6 | |
| | Chicamán | 0 | 1 | 1 | 0 | |
| | Chiché | 1 | 0 | 0 | 1 | |
| | Chichicastenango | 0 | 0 | 0 | 0 | |
| | Chinique | 4 | 1 | 4 | 6 | |
| | Cunén | 5 | 1 | 4 | 10 | |
| | Joyabaj | 0 | 0 | 0 | 0 | |
| | Nebaj | 6 | 6 | 30 | 28 | |
| | Pachalum | 0 | 0 | 0 | 0 | |
| | Patzité | 1 | 0 | 2 | 2 | |
| | Sacapulas | 4 | 1 | 15 | 15 | |
| | San Andrés Sajcabajá | 0 | 0 | 0 | 0 | |
| | San Bartolomé Jocotenango | 4 | 4 | 7 | 10 | |
| | San Pedro Jocopilas | 0 | 0 | 0 | 0 | |
| | Santa Cruz Del Quiché | 2 | 1 | 2 | 2 | |
| | Uspantán | 0 | 1 | 1 | 0 | |
| | Zacualpa | 1 | 1 | 4 | 3 | |
| | San Juan Cotzal | 1 | 1 | 2 | 1 | |
| | Sacatepéquez | Santo Domingo Xenacoj | 0 | 0 | 0 | 0 |
| San Marcos | Comitancillo | 0 | 0 | 0 | 0 | |
| | Concepción Tutuapa | 0 | 0 | 0 | 0 | |
| | Esquipulas Palo Gordo | 0 | 0 | 0 | 0 | |
| | Ixchiguán | 0 | 0 | 0 | 0 | |
| | San Cristóbal Cucho | 0 | 0 | 0 | 0 | |
| | San José Ojetenam | 0 | 0 | 0 | 0 | |
| | San Marcos | 0 | 0 | 0 | 0 | |
| | San Miguel Ixtahuacán | 0 | 0 | 0 | 0 | |
| | San Pedro Sacatepéquez | 0 | 0 | 0 | 0 | |
| | Sibinal | 0 | 0 | 0 | 0 | |
| | Sipacapa | 0 | 0 | 0 | 0 | |
| | Tacaná | 0 | 0 | 0 | 0 | |
| | Tajumulco | 0 | 0 | 0 | 0 | |
| | Tejutla | 0 | 0 | 0 | 0 | |
| | San Lorenzo | 0 | 0 | 0 | 0 | |
| | San Rafael Pie De La Cuesta | 0 | 0 | 0 | 0 | |
| | San Antonio Sacatepéquez | 0 | 0 | 0 | 0 | |
| | Santa Rosa | Casillas | 0 | 0 | 0 | 0 |
| | | Chiquimulilla | 0 | 0 | 0 | 0 |
| Cuilapa | | 0 | 0 | 0 | 0 | |
| Oratorio | | 0 | 1 | 1 | 0 | |
| Pueblo Nuevo Vías | | 0 | 0 | 0 | 0 | |
| Santa Cruz Naranjo | | 0 | 0 | 0 | 0 | |

| | | | | | | |
|---------------------------|---------------------------|-----------------------------|------------|------------|------------|---|
| | Santa María Ixhucatán | 3 | 0 | 4 | 4 | |
| | Santa Rosa De Lima | 0 | 0 | 0 | 0 | |
| | Nueva Santa Rosa | 0 | 0 | 0 | 0 | |
| | San Rafael Las Flores | 0 | 0 | 0 | 0 | |
| Sololá | Nahualá | 1 | 0 | 0 | 1 | |
| | San Andrés Semetabaj | 1 | 0 | 1 | 0 | |
| | San José Chacayá | 3 | 0 | 7 | 10 | |
| | San Juan La Laguna | 0 | 0 | 0 | 0 | |
| | San Pedro La Laguna | 0 | 0 | 0 | 0 | |
| | Santa Catarina Ixtahuacán | 5 | 5 | 21 | 27 | |
| | Santa Catarina Palopó | 0 | 0 | 0 | 0 | |
| | Santa Clara La Laguna | 0 | 0 | 0 | 0 | |
| | Santa Lucía Utatlán | 1 | 0 | 2 | 4 | |
| | Santa María Visitación | 0 | 0 | 0 | 0 | |
| | Santiago Atitlán | 0 | 0 | 0 | 0 | |
| | Sololá | 0 | 0 | 0 | 0 | |
| | Totonicapán | Momostenango | 0 | 0 | 0 | 0 |
| | | San Bartolo Aguas Calientes | 0 | 0 | 0 | 0 |
| San Cristóbal Totonicapán | | 0 | 0 | 0 | 0 | |
| Santa Lucía La Reforma | | 5 | 5 | 6 | 7 | |
| Santa María Chiquimula | | 0 | 0 | 0 | 0 | |
| Totonicapán | | 0 | 0 | 0 | 0 | |
| Zacapa | Huité | 0 | 0 | 0 | 0 | |
| | La Unión | 0 | 0 | 0 | 0 | |
| | Río Hondo | 6 | 5 | 10 | 9 | |
| | San Diego | 0 | 0 | 0 | 0 | |
| | Usumatlán | 0 | 0 | 0 | 0 | |
| | Zacapa | 1 | 1 | 2 | 2 | |
| | Estanzuela | 0 | 0 | 0 | 0 | |
| | Gualán | 0 | 0 | 0 | 0 | |
| | Cabañas | 0 | 0 | 0 | 0 | |
| | Teculután | 0 | 0 | 0 | 0 | |
| | San Jorge | 0 | 0 | 0 | 0 | |
| Total | | 499 | 425 | 966 | 899 | |

| | | | | | | | | | | | | |
|---------------|---------------------|---|------------|------------|------------|--------------|------------|------------|---|---|---|--|
| Suchitepéquez | MAZATENANGO | 0 | 0 | 0 | 0 | 0 | 0 | 0 | 0 | 0 | 0 | |
| | SAN JOSÉ EL ÍDOLO | 0 | 0 | 0 | 0 | 0 | 0 | 0 | 0 | 0 | 0 | |
| | SAN JOSÉ LA MÁQUINA | 0 | 0 | 0 | 0 | 0 | 0 | 0 | 0 | 0 | 0 | |
| | SAN JUAN BAUTISTA | 0 | 0 | 0 | 0 | 0 | 0 | 0 | 0 | 0 | 0 | |
| | SANTA BÁRBARA | 0 | 0 | 0 | 0 | 0 | 0 | 0 | 0 | 0 | 0 | |
| | SANTO DOMINGO | 0 | 0 | 0 | 0 | 0 | 0 | 0 | 0 | 0 | 0 | |
| | SUCHITEPÉQUEZ | 0 | 0 | 0 | 0 | 0 | 0 | 0 | 0 | 0 | 0 | |
| Totonicapán | MOMOSTENANGO | 0 | 0 | 0 | 0 | 0 | 0 | 0 | 0 | 0 | 0 | |
| | TOTONICAPÁN | 0 | 0 | 0 | 0 | 0 | 0 | 0 | 0 | 0 | 0 | |
| Zacapa | GUALÁN | 0 | 0 | 0 | 2 | 10 | 0 | 0 | 0 | 0 | 0 | |
| | HUITÉ | 0 | 0 | 0 | 0 | 0 | 0 | 0 | 0 | 0 | 0 | |
| | LA UNIÓN | 0 | 0 | 1 | 1 | 5 | 1 | 0 | 0 | 0 | 5 | |
| | RÍO HONDO | 3 | 15 | 2 | 2 | 10 | 0 | 0 | 0 | 0 | 0 | |
| | TECULUTÁN | 0 | 0 | 1 | 1 | 5 | 0 | 0 | 0 | 0 | 0 | |
| | USUMATLÁN | 0 | 0 | 0 | 0 | 0 | 0 | 0 | 0 | 0 | 0 | |
| | ZACAPA | 0 | 0 | 0 | 0 | 0 | 0 | 0 | 0 | 0 | 0 | |
| | Total | | 163 | 815 | 549 | 2,745 | 104 | 520 | | | | |